

สรุปการเกิดน้ำท่วมสายทางในพื้นที่ สทล.18 ระหว่างวันที่ 20 - 30 พฤศจิกายน 2567

ลำดับที่	วัน/เวลา (น้ำท่วม)	วัน/เวลา (ปัจจุบัน)	ช.ท.	หมายเลข ทางหลวง	ชื่อตอน	ระหว่าง กม. (น้ำท่วมปัจจุบัน)	ระยะทาง น้ำท่วม (ม.)	ระยะน้ำ สูงสุด (ซม.)	ระยะน้ำ ปัจจุบัน (ซม.)	ภาพน้ำท่วม		สถานะ / การจราจร	หมายเหตุ
										ขณะท่วม	ปัจจุบัน		
1	21 พ.ย. 67 14.20 น.	21 พ.ย. 67 16.12 น.	สงขลาที่ 1	408	ม่วงงาม - ฟุ้งหิ้ง	150+500 - 150+700 ทางหลัก - ขวาทาง	200	10	-				ยุติการรายงาน
2	22 พ.ย. 67 13.22 น.	22 พ.ย. 67 14.47 น.	ปัตตานี	4157	ละหาร - บางเก่า	2+000 - 2+185 ซ้ายทาง - ขวาทาง	185	10 (ซ้าย) 15 (ขวา)	-				ยุติการรายงาน
3	22 พ.ย. 67 16.39 น.	22 พ.ย. 67 17.39 น.	ปัตตานี	42	ป่าลัด - กอดอ	157+710 - 157+720 ทางหลัก - ขวาทาง	10	คอสะพานชำรุดและ ผิวทางยุบตัว					ยุติการรายงาน
4	24 พ.ย. 67 11.50 น.	24 พ.ย. 67 12.50 น.	ปัตตานี	42	ป่าลัด - กอดอ	142+540 - 142+550 ทางหลัก - ซ้ายทาง	10	น้ำกัดเซาะท่อระบายน้ำและดิน บริเวณไหล่ทาง					ยุติการรายงาน
5	25 พ.ย. 67 09.46 น.	25 พ.ย. 67 13.46 น.	ยะลา	4273	ตะปิงดิง - สันกาลัง	16+200 - 16+450 ทางหลัก - ซ้ายทาง	250	ดินโคลนถล่ม					ยุติการรายงาน
6	26 พ.ย. 67 07.30 น.	29 พ.ย. 67 06.54 น.	นราธิวาส	4084	นราธิวาส - สะปอม	8+430 - 8+530 ทางหลัก - ขวาทาง	100	20	5			ผ่านได้	
7	26 พ.ย. 67 10.00 น.	29 พ.ย. 67 10.49 น.	ปัตตานี	42	ป่าลัด - กอดอ	144+500 - 144+600 ทางหลัก - ขวาทาง	100	15	0				ยุติการรายงาน
8	26 พ.ย. 67 10.39 น.	30 พ.ย. 67 06.29 น.	ปัตตานี	42	ป่าลัด - กอดอ	145+700 - 145+850 ซ้ายทาง - ขวาทาง	150	35	35			ผ่านไม่ได้	ไม่มีทางเลือก
9	26 พ.ย. 67 09.00 น.	29 พ.ย. 67 10.22 น.	ปัตตานี	4061	สะก่า - ปะนาระ	20+500 - 21+200 ทางหลัก - ซ้ายทาง	700	10	0				ยุติการรายงาน
10	26 พ.ย. 67 11.13 น.	26 พ.ย. 67 14.52 น.	ปัตตานี	4074	กะลาพอ - ป่ากู	0+100 - 0+200 ซ้ายทาง - ขวาทาง	100	10	0				ยุติการรายงาน
11	26 พ.ย. 67 11.18 น.	26 พ.ย. 67 14.45 น.	ปัตตานี	4157	ละหาร - บางเก่า	1+850 - 2+185 ซ้ายทาง - ขวาทาง	335	35	0				ยุติการรายงาน
12	26 พ.ย. 67 10.30 น.	29 พ.ย. 67 10.12 น.	ปัตตานี	4092	จะรังคาง - มายอ	28+100 - 28+200 ซ้ายทาง - ขวาทาง	100	40	0				ยุติการรายงาน
13	28 พ.ย. 67 08.15 น.	28 พ.ย. 67 15.06 น.	สงขลาที่ 1	4	คลองหะ - พังลา	1258+642 - 1259+200 ซ้ายทาง - ขวาทาง	558	30	0				ยุติการรายงาน
14	26 พ.ย. 67 13.20 น.	30 พ.ย. 67 06.38 น.	นราธิวาส	43	ทางเข้ายี่งอ	2+250 - 2+470 ซ้ายทาง - ขวาทาง	220	40	15			ผ่านได้	
15	26 พ.ย. 67 15.07 น.	27 พ.ย. 67 15.15 น.	ปัตตานี	4061	สะก่า - ปะนาระ	21+200 - 23+450 ทางหลัก - ซ้ายทาง	2250	20	0				ยุติการรายงาน
16	26 พ.ย. 67 14.50 น.	29 พ.ย. 67 11.10 น.	นราธิวาส	42	กอดอ - ปูโต๊ะ	174+500 - 174+800 ซ้ายทาง - ขวาทาง	300	15	0				ยุติการรายงาน
17	26 พ.ย. 67 18.50 น.	29 พ.ย. 67 18.00 น.	ยะลา	409	ป่าท้อ - ท่าสาป	18+200 - 18+400 ทางหลัก - ขวาทาง	200	20	0				ยุติการรายงาน
18	26 พ.ย. 67 18.40 น.	29 พ.ย. 67 10.50 น.	ปัตตานี	4355	ทางข้ามเนินโกมูท	0+000 - 0+251 ซ้ายทาง - ขวาทาง	251	40	40			ผ่านไม่ได้	ทางเลี่ยง ทล.4356
19	26 พ.ย. 67 23.30 น.	30 พ.ย. 67 06.38 น.	สงขลาที่ 2 (นาหม่อม)	42	คลองงะ - นาจวก	26+900 - 29+100 ซ้ายทาง - ขวาทาง	2200	65	19			ผ่านได้	
20	27 พ.ย. 67 03.30 น.	29 พ.ย. 67 07.25 น.	สงขลาที่ 1	407	คลองหะ - ควนหิน	13+800 - 14+500 ซ้ายทาง - ขวาทาง	700	20	15			ผ่านได้	
21	27 พ.ย. 67 04.33 น.	29 พ.ย. 67 19.52 น.	ยะลา	4065	บ้านเนียง - ยะหา	0+300 - 1+200 ทางหลัก - ขวาทาง	900	25	0				ยุติการรายงาน
22	27 พ.ย. 67 04.00 น.	29 พ.ย. 67 10.30 น.	ยะลา	4077	ยะหา - บาजू	0+300 - 0+500 ทางหลัก - ขวาทาง	200	60	0				ยุติการรายงาน
23	27 พ.ย. 67 07.11 น.	29 พ.ย. 67 09.42 น.	ปัตตานี	42	นาจวก - ตอนยาง	76+000 - 76+500 ซ้ายทาง - ขวาทาง	500	20	0				ยุติการรายงาน


















ลำดับที่	วัน/เวลา (น้ำท่วม)	วัน/เวลา (ปัจจุบัน)	พ.ท.	หมายเลข ทางหลวง	ชื่อคอน	ระหว่าง กม. (น้ำท่วมปัจจุบัน)	ระยะทาง น้ำท่วม (ม.)	ระยะน้ำ สูงสุด (ซม.)	ระยะน้ำ ปัจจุบัน (ซม.)	ภาพน้ำท่วม		สถานะ / การจราจร	หมายเหตุ
										ขณะท่วม	ปัจจุบัน		
24	27 พ.ย. 67 16.13 น.	29 พ.ย. 67 08.51 น.	ปิดคานี	42	นาจวก - ดอนยาง	76+900 - 77+250 ซ้ายทาง - ขวาทาง	350	35	0				ยุติการรายงาน
25	27 พ.ย. 67 04.00 น.	28 พ.ย. 67 19.33 น.	ยะลา	4272	ฮือมัง - คลองชิง	0+230 - 0+300 ซ้ายทาง - ขวาทาง	130	50	0				ยุติการรายงาน
26	27 พ.ย. 67 07.29 น.	29 พ.ย. 67 08.54 น.	ปิดคานี	409	นาเกตุ - ป่าพ้อ	0+050 - 0+250 ซ้ายทาง - ขวาทาง	200	40	0				ยุติการรายงาน
27	28 พ.ย. 67 07.00น.	29 พ.ย. 67 20.07 น.	สงขลาที่ 1	4309	สามแยกทุ่งหวัง - สงขลา	4+900 - 5+100 ทางหลัก - ซ้ายทาง	200	15	0				ยุติการรายงาน
28	27 พ.ย. 67 12.16 น.	29 พ.ย. 67 09.45 น.	ปิดคานี	42	นาจวก - ดอนยาง	80+900 - 81+200 ซ้ายทาง - ขวาทาง	300	40	0				ยุติการรายงาน
29	27 พ.ย. 67 06.00 น.	29 พ.ย. 67 20.02 น.	สงขลาที่ 1	4309	สามแยกทุ่งหวัง - สงขลา	3+900 - 4+100 ทางหลัก - ซ้ายทาง	200	15	0				ยุติการรายงาน
30	27 พ.ย. 67 12.09 น.	29 พ.ย. 67 09.43 น.	ปิดคานี	42	นาจวก - ดอนยาง	80+000 - 81+000 ซ้ายทาง - ขวาทาง	1000	35	0				ยุติการรายงาน
31	27 พ.ย. 67 06.00 น.	27 พ.ย. 67 10.54 น.	สงขลาที่ 1	4309	สามแยกทุ่งหวัง - สงขลา	7+600 - 7+800 ทางหลัก - ซ้ายทาง	200	15	0				ยุติการรายงาน
32	27 พ.ย. 67 04.00 น.	29 พ.ย. 67 11.17 น.	นราธิวาส	4084	นราธิวาส - สะป้อม	11+000 - 11+200 ซ้ายทาง - ขวาทาง	200	40	40			ผ่านไม่ได้	ทางเสี่ยง ทล.4328
33	27 พ.ย. 67 06.00 น.	27 พ.ย. 67 10.35 น.	สงขลาที่ 1	407	เขารูปช้าง - สงขลา	27+400 - 28+000 ทางหลัก - ขวาทาง	600	15	0				ยุติการรายงาน
34	27 พ.ย. 67 06.04 น.	27 พ.ย. 67 13.48 น.	สงขลาที่ 2 (นาหม่อม)	43	จะนะ - ป่านด	57+900 - 58+100 ทางหลัก - ขวาทาง	200	10	0				ยุติการรายงาน
35	27 พ.ย. 67 08.04 น.	29 พ.ย. 67 08.59 น.	ปิดคานี	42	นาจวก - ดอนยาง	78+800 - 79+200 ซ้ายทาง - ขวาทาง	400	35	0				ยุติการรายงาน
36	27 พ.ย. 67 12.49 น.	29 พ.ย. 67 11.24 น.	ปิดคานี	409	นาเกตุ - ป่าพ้อ	14+200 - 15+800 ซ้ายทาง - ขวาทาง	1600	35	0				ยุติการรายงาน
37	27 พ.ย. 67 08.10 น.	27 พ.ย. 67 10.23 น.	สงขลาที่ 1	407	ควนหิน - เขารูปช้าง	21+000 - 22+500 ทางหลัก - ขวาทาง	1500	10	0				ยุติการรายงาน
38	28 พ.ย. 67 06.00 น.	28 พ.ย. 67 20.30 น.	สงขลาที่ 1	407	เขารูปช้าง - สงขลา	24+400 - 24+500 ทางหลัก - ขวาทาง	100	20	0				ยุติการรายงาน
39	27 พ.ย. 67 08.00 น.	27 พ.ย. 67 11.09 น.	สงขลาที่ 1	414	น้ำกระชาย - คลองรง	0+000 - 1+500 ทางหลัก - ซ้ายทาง	1500	10	0				ยุติการรายงาน
40	27 พ.ย. 67 07.00 น.	29 พ.ย. 67 07.09 น.	สงขลาที่ 2 (นาหม่อม)	43	จะนะ - ป่านด	55+900 - 56+300 ทางหลัก - ขวาทาง	400	14	2			ผ่านได้	
41	27 พ.ย. 67 08.15 น.	29 พ.ย. 67 15.13 น.	ยะลา	409	ป่าพ้อ - ท่าสาป	19+300 - 20+500 ซ้ายทาง - ขวาทาง	1200	ไม่สามารถเข้า พื้นที่ได้	0				ยุติการรายงาน
42	27 พ.ย. 67 07.17 น.	27 พ.ย. 67 19.46 น.	ยะลา	4065	บ้านเนียง-ยะหา	9+300 - 9+400 ทางหลัก - ขวาทาง	100	30	0				ยุติการรายงาน
43	27 พ.ย. 67 08.23 น.	29 พ.ย. 67 15.15 น.	ยะลา	409	ป่าพ้อ - ท่าสาป	20+650 - 20+850 ทางหลัก - ขวาทาง	200	ไม่สามารถเข้า พื้นที่ได้	0				ยุติการรายงาน
44	27 พ.ย. 67 08.40 น.	28 พ.ย. 67 11.22 น.	ยะลา	409	ป่าพ้อ - ท่าสาป	21+100 - 21+750 ทางหลัก - ขวาทาง	650	ไม่สามารถเข้าพื้นที่ได้				ผ่านไม่ได้	
45	27 พ.ย. 67 03.00 น.	27 พ.ย. 67 08.52 น.	สทล.18	407	เขารูปช้าง - สงขลา	27+200	-	20	30			ผ่านได้	สำนักงานฯ และบ้านพักข้าราชการ
46	27 พ.ย. 67 08.00 น.	27 พ.ย. 67 13.08 น.	ยะลา	410	ยะลา - ตะบิงดิง	68+400 - 68+650 ทางหลัก - ซ้ายทาง	250	15	0				ยุติการรายงาน
47	27 พ.ย. 67 08.59 น.	27 พ.ย. 67 09.04 น.	ยะลา	409	ป่าพ้อ - ท่าสาป	22+800 - 23+000 ซ้ายทาง - ขวาทาง	200	ไม่สามารถเข้าพื้นที่ได้				ผ่านไม่ได้	

ลำดับที่	วัน/เวลา (นำท่วม)	วัน/เวลา (ปัจจุบัน)	พ.ท.	หมายเลข ทางหลวง	ชื่อคอน	ระหว่าง กม. (นำท่วมปัจจุบัน)	ระยะทาง นำท่วม (ม.)	ระยะน้ำ สูงสุด (ซม.)	ระยะน้ำ ปัจจุบัน (ซม.)	ภาพนำท่วม		สถานะ / การจราจร	หมายเหตุ
										ขณะท่วม	ปัจจุบัน		
48	28 พ.ย. 67 08.00 น.	29 พ.ย. 67 19.25 น.	สงขลาที่ 1	407	ควนหิน - เขารูปช้าง	18+000 - 19+000 ซ้ายทาง - ขวาทาง	1000	15	15			ผ่านได้	
49	27 พ.ย. 67 07.15 น.	27 พ.ย. 67 20.00 น.	สงขลาที่ 2 (นาหม่อม)	43	จะนะ - ป่าแดง	52+700 - 53+250 ทางหลัก - ขวาทาง	550	11	0				ยุติการรายงาน
50	27 พ.ย. 67 08.00 น.	27 พ.ย. 67 19.03 น.	สงขลาที่ 2 (นาหม่อม)	43	จะนะ - ป่าแดง	58+700 - 60+650 ทางหลัก - ขวาทาง	1950	6	0				ยุติการรายงาน
51	27 พ.ย. 67 08.00 น.	27 พ.ย. 67 15.23 น.	นราธิวาส	4056	บ้านโคก - สุโงโกล - ลก	37+100 - 38+100 ทางหลัก - ขวาทาง	1000	45	0				ยุติการรายงาน
52	27 พ.ย. 67 08.00 น.	28 พ.ย. 67 11.17 น.	นราธิวาส	4193	สุโงโกล - ปือเลาะ	20+700 - 21+300 ซ้ายทาง - ขวาทาง	600	40	40			ผ่านได้	
53	27 พ.ย. 67 08.00 น.	28 พ.ย. 67 11.42 น.	นราธิวาส	4057	สุโงโกล - บูกะดา (เขต แดนไทย/มาเลเซีย)	12+400 - 13+200 ซ้ายทาง - ขวาทาง	800	90	90			ผ่านไม่ได้	ทางเลี่ยง ทล.4193
54	27 พ.ย. 67 15.38 น.	28 พ.ย. 67 15.15 น.	ปัตตานี	409	นาเกตุ - ป่าพ้อ	11+900 - 13+500 ซ้ายทาง - ขวาทาง	1600	50	20			ผ่านไม่ได้	
55	27 พ.ย. 67 09.24 น.	30 พ.ย. 67 10.54 น.	นราธิวาส	4060	ตะโละหะลือ - ศรีสาคร	43+365 - 43+700 ทางหลัก - ซ้ายทาง	335	160	50			ผ่านไม่ได้	ทางเลี่ยง: 40580102 นร.4006
56	29 พ.ย. 67 13.00 น.	29 พ.ย. 67 20.01 น.	สงขลาที่ 1	408	ทุ่งหวัง - ปลักท้อ	180+800 - 181+200 ทางหลัก - ขวาทาง	400	10	10			ผ่านได้	
57	27 พ.ย. 67 09.23 น.	29 พ.ย. 67 15.27 น.	ยะลา	409	ป่าพ้อ - ท่าสาป	24+000 - 24+800 ทางหลัก - ขวาทาง	800	ไม่สามารถเข้า พื้นที่ได้	0				ยุติการรายงาน
58	27 พ.ย. 67 09.09 น.	29 พ.ย. 67 15.26 น.	ยะลา	409	ป่าพ้อ - ท่าสาป	23+200 - 23+350 ทางหลัก - ขวาทาง	150	ไม่สามารถเข้า พื้นที่ได้	0				ยุติการรายงาน
59	28 พ.ย. 67 14.00 น.	29 พ.ย. 67 08.20 น.	สงขลาที่ 1	4	คลองหะ - พังลา	1268+500 - 1269+300 ซ้ายทาง - ขวาทาง	800	25	0				ยุติการรายงาน
60	28 พ.ย. 67 10.00 น.	29 พ.ย. 67 08.22 น.	สงขลาที่ 1	4	คลองหะ - พังลา	1271+800 - 1272+500 ทางหลัก - ซ้ายทาง	700	20	0				ยุติการรายงาน
61	27 พ.ย. 67 10.11 น.	29 พ.ย. 67 11.20 น.	สงขลาที่ 2 (นาหม่อม)	42	คลองแจะ - นาจวก	58+600 - 60+000 ซ้ายทาง - ขวาทาง	1400	90	0				ยุติการรายงาน
62	27 พ.ย. 67 09.40 น.	29 พ.ย. 67 19.27 น.	สงขลาที่ 1	408	ม่วงงาม - ทุ่งหวัง	138+100 - 139+000 ซ้ายทาง - ขวาทาง	900	18	16			ผ่านได้	รเวียงผ่านได้ 1 ช่องจราจร ทั้งซ้ายทางและขวาทาง ต้องใช้ความระวังในการขับขี่
63	27 พ.ย. 67 08.00 น.	27 พ.ย. 67 20.17 น.	ยะลา	4070	ยะทา - บาละ	18+600 - 18+900 ทางหลัก - ขวาทาง	300	20	0				ยุติการรายงาน
64	27 พ.ย. 67 09.21 น.	30 พ.ย. 67 05.10 น.	ปัตตานี	42	บ้านดี - ป่าลัส	116+700 - 116+800 ทางหลัก - ขวาทาง	100	33	30			ผ่านได้	
65	27 พ.ย. 67 09.42 น.	28 พ.ย. 67 11.25 น.	ยะลา	409	ป่าพ้อ - ท่าสาป	25+500 - 25+800 ทางหลัก - ขวาทาง	300	ไม่สามารถเข้า พื้นที่ได้				ผ่านไม่ได้	
66	27 พ.ย. 67 08.00 น.	27 พ.ย. 67 19.59 น.	ยะลา	410	ยะลา - ตะบิงดิง	41+600 - 42+300 ทางหลัก - ขวาทาง	700	50	0				ยุติการรายงาน
67	27 พ.ย. 67 09.47 น.	29 พ.ย. 67 15.34 น.	ยะลา	409	ป่าพ้อ - ท่าสาป	26+450 - 26+550 ทางหลัก - ซ้ายทาง	100	ไม่สามารถเข้า พื้นที่ได้	10			ผ่านได้	
68	27 พ.ย. 67 08.30 น.	27 พ.ย. 67 10.00 น.	นราธิวาส	4066	ปือเล็งใต้ - บ้านทอน	36+000 - 36+000 ซ้ายทาง - ขวาทาง	-	ดินโคลนถล่ม					ยุติการรายงาน
69	27 พ.ย. 67 06.30 น.	30 พ.ย. 67 06.27 น.	นราธิวาส	4107	มะรือโบ - ดันทงมัส	11+100 - 11+400 ซ้ายทาง - ขวาทาง	300	45	25			ผ่านได้	
70	26 พ.ย. 67 23.50 น.	28 พ.ย. 67 09.17 น.	ปัตตานี	-	สำนักงานและบ้านพักฯ พ.ท.ปัตตานี	-	-	35	0				ยุติการรายงาน
71	27 พ.ย. 67 08.00 น.	28 พ.ย. 67 19.37 น.	สงขลาที่ 2 (นาหม่อม)	408	ปลักท้อ - ตำบลประกอบ(เขต แดนไทย/มาเลเซีย)	229+200 - 229+500 ทางหลัก - ซ้ายทาง	300	25	25			ผ่านไม่ได้	รถเล็กไม่สามารถผ่านได้

ลำดับที่	วัน/เวลา (น้ำท่วม)	วัน/เวลา (ปัจจุบัน)	พ.ท.	หมายเลข ทางหลวง	ชื่อคอน	ระหว่าง กม. (น้ำท่วมปัจจุบัน)	ระยะทาง น้ำท่วม (ม.)	ระยะน้ำ สูงสุด (ซม.)	ระยะน้ำ ปัจจุบัน (ซม.)	ภาพน้ำท่วม		สถานะ / การจราจร	หมายเหตุ
										ขณะท่วม	ปัจจุบัน		
72	27 พ.ย. 67 10.03 น.	30 พ.ย. 67 06.01 น.	สงขลาที่ 2 (นาหม่อม)	4085	ปากน้ำเทพา - ชารศิริ	10+400 - 12+000 ซ้ายทาง - ขวาทาง	1600	40	0				ยุติการรายงาน
73	27 พ.ย. 67 10.30 น.	30 พ.ย. 67 06.57 น.	นราธิวาส	42	ปู่ด๊ะ - สะปอม	207+600 - 208+000 ทางหลัก - ซ้ายทาง	400	15	5			ผ่านได้	
74	27 พ.ย. 67 15.58 น.	29 พ.ย. 67 08.46 น.	ปัตตานี	42	นาจวก - คอนยาง	69+759 - 70+200 ซ้ายทาง - ขวาทาง	335	20	0				ยุติการรายงาน
75	27 พ.ย. 67 11.24 น.	30 พ.ย. 67 06.41 น.	สงขลาที่ 2 (นาหม่อม)	42	คลองแจะ - นาจวก	30+600 - 30+700 ซ้ายทาง - ขวาทาง	100	80	12			ผ่านได้	
76	27 พ.ย. 67 08.40 น.	30 พ.ย. 67 06.46 น.	นราธิวาส	4107	มะรือโบ - คันทอมมิส	7+700 - 10+000 ซ้ายทาง - ขวาทาง	2300	45	30			ผ่านได้	
77	27 พ.ย. 67 12.15 น.	27 พ.ย. 67 12.24 น.	สงขลาที่ 2 (นาหม่อม)	42	คลองแจะ - นาจวก	38+500 ทางหลัก - ขวาทาง	-	คันทางสไลด์				ผ่านได้	
78	27 พ.ย. 67 08.00 น.	29 พ.ย. 67 19.50 น.	นราธิวาส	4056	โคกสูง - บ้านโคก	8+150 - 8+320 ซ้ายทาง - ขวาทาง	170	40	5			ผ่านได้	
79	27 พ.ย. 67 12.15 น.	30 พ.ย. 67 06.25 น.	นราธิวาส	4271	คอลลอกาเว - โอรีซือรี๊ะ	12+400 - 12+550 ซ้ายทาง - ขวาทาง	150	160	50			ผ่านไม่ได้	ทางเลี่ยง : นร.4006, 40580102, 42
80	27 พ.ย. 67 12.00 น.	27 พ.ย. 67 12.38 น.	นราธิวาส	4266	สากอ - บ้านเกียร์	11+800 - 11+845 ทางหลัก - ซ้ายทาง	45	Back slope slide				ผ่านได้	
81	27 พ.ย. 67 12.00 น.	29 พ.ย. 67 05.43 น.	สงขลาที่ 2 (นาหม่อม)	4	พังลา - จุดผ่านแดนถาวร สะเตา(เขตแดนไทย/กานเลเซีย)	1296+600 - 1296+700 ซ้ายทาง - ขวาทาง	100	39	0				ยุติการรายงาน
82	27 พ.ย. 67 10.30 น.	29 พ.ย. 67 10.03 น.	ปัตตานี	4061	ยะรัง - สะก่า	13+900 - 14+100 ซ้ายทาง - ขวาทาง	200	25	0			ผ่านได้	
83	27 พ.ย. 67 12.00 น.	28 พ.ย. 67 19.40 น.	นราธิวาส	4168	ตันโหรี - ปะลุกาสามะ	0+000 - 0+700 ซ้ายทาง - ขวาทาง	400	80	80			ผ่านไม่ได้	ทางเลี่ยง : ไปทางบ้านมูญงอนของ อบต. ทางเข้าตรงกบม.163+000 ด้านขวาทาง ในทล.00420301
84	27 พ.ย. 67 12.30 น.	28 พ.ย. 67 11.18 น.	นราธิวาส	4066	บือเล็งใต้ - บ้านทอน	27+600 - 28+100 ซ้ายทาง - ขวาทาง	500	20	20			ผ่านได้	
85	27 พ.ย. 67 12.31 น.	27 พ.ย. 67 13.09 น.	ปัตตานี	4060	สายบุรี - กะรุปี	14+380 - 14+390 ซ้ายทาง - ขวาทาง	10	น้ำกัดเซาะโครงสร้างชั้นทาง ผิวทางและท่อคสล.				ผ่านไม่ได้	ทางเลี่ยง : ทางหลวงชนบทหมายเลข 2026หน้าสถานีตำรวจกะพ้อสุ เส้นทางอบต.กะตุนงอกไปยังทาง หลวงหมายเลข 4060 กม.13+990
86	27 พ.ย. 67 11.50 น.	29 พ.ย. 67 11.07 น.	ปัตตานี	418	งามเฒ - อุโป	22+000 - 22+800 ซ้ายทาง - ขวาทาง	800	40	25			ผ่านได้	
87	27 พ.ย. 67 12.30 น.	29 พ.ย. 67 11.05 น.	ปัตตานี	418	งามเฒ - อุโป	19+800 - 20+800 ซ้ายทาง - ขวาทาง	1000	40	10			ผ่านได้	
88	27 พ.ย. 67 12.30 น.	28 พ.ย. 67 14.45 น.	ปัตตานี	4061	ยะรัง - สะก่า	0+015 - 0+200 ซ้ายทาง - ขวาทาง	185	20	0				ยุติการรายงาน
89	27 พ.ย. 67 13.12 น.	30 พ.ย. 67 07.14 น.	นราธิวาส	4273	สันกาหลง - ศรีสาคร	31+730 - 31+850 ทางหลัก - ซ้ายทาง	120	50	0				ยุติการรายงาน
90	27 พ.ย. 67 12.40 น.	30 พ.ย. 67 07.12 น.	นราธิวาส	42	กอดอ - ปู่ด๊ะ	161+000 - 161+500 ซ้ายทาง - ขวาทาง	500	90	80			ผ่านไม่ได้	
91	27 พ.ย. 67 09.30 น.	27 พ.ย. 67 13.11 น.	ยะลา	410	ป้อมหิน - เบนตง	116+550 - 116+600 ทางหลัก - ขวาทาง	50	ดินโคลนถล่ม				ผ่านได้	
92	27 พ.ย. 67 10.30 น.	27 พ.ย. 67 15.54 น.	นราธิวาส	4056	บ้านโคก - สุโหโร - ลก	16+900 - 17+200 ซ้ายทาง - ขวาทาง	300	30	30			ผ่านได้	
93	27 พ.ย. 67 06.00 น.	27 พ.ย. 67 12.58 น.	ยะลา	4070	ยะทา - บาละ	23+500 - 23+600 ทางหลัก - ซ้ายทาง	100	ดินสไลด์					ยุติการรายงาน
94	27 พ.ย. 67 13.01 น.	27 พ.ย. 67 13.03 น.	ยะลา	4272	ย็อนัง - คลองชิง	6+400 - 6+450 ทางหลัก - ซ้ายทาง	50	คันทางสไลด์					ยุติการรายงาน

ลำดับที่	วัน/เวลา (นำท่วม)	วัน/เวลา (ปัจจุบัน)	พ.ท.	หมายเลข ทางหลวง	ชื่อคอน	ระหว่าง กม. (นำท่วมปัจจุบัน)	ระยะทาง นำท่วม (ม.)	ระยะน้ำ สูงสุด (ซม.)	ระยะน้ำ ปัจจุบัน (ซม.)	ภาพนำท่วม		สถานะ / การจราจร	หมายเหตุ
										ขณะท่วม	ปัจจุบัน		
95	27 พ.ย. 67 13.01 น.	28 พ.ย. 67 15.13 น.	ปิดดानी	418	จางเม - อุโป	16+800 - 17+800 ซ้ายทาง - ขวาทาง	1000	40	40			ผ่านไม่ได้	ทางเสีย ใช้ทางเลี่ยง ทล.410 ตอน ปิดดानी-ยะลา
96	27 พ.ย. 67 12.27 น.	30 พ.ย. 67 06.30 น.	สงขลาที่ 2 (นาหม่อม)	408	ปลักพ้อ - ด้านประกอบ(เขต แดนไทย/มาเลเซีย)	221+650 - 223+100 ทางหลัก - ซ้ายทาง	1450	60	15			ผ่านได้	
97	27 พ.ย. 67 09.00 น.	27 พ.ย. 67 15.20 น.	ยะลา	4066	โกตาบารู - บือเล็งใต้	21+820 - 21+870 ทางหลัก - ขวาทาง	50	ดินโคลนถล่ม					ยุติการรายงาน
98	27 พ.ย. 67 15.00 น.	28 พ.ย. 67 10.14 น.	ยะลา	4063	ป่ารมินเต - โกตาบารู	2+800 - 4+300 ทางหลัก - ขวาทาง	1500	20	25			ผ่านได้	
99	27 พ.ย. 67 15.22 น.	28 พ.ย. 67 11.27 น.	ยะลา	409	ป่าพ้อ - ท่าสาป	27+000 - 29+000 ซ้ายทาง - ขวาทาง	2000	ไม่สามารถเข้าพื้นที่ได้				ผ่านไม่ได้	
100	27 พ.ย. 67 09.00 น.	28 พ.ย. 67 14.39 น.	สงขลาที่ 2 (นาหม่อม)	408	ปลักพ้อ - ด้านประกอบ(เขต แดนไทย/มาเลเซีย)	231+950 - 232+300 ทางหลัก - ซ้ายทาง	300	30	30			ผ่านได้	
101	27 พ.ย. 67 14.40 น.	30 พ.ย. 67 05.57 น.	สงขลาที่ 2 (นาหม่อม)	43	จะนะ - ปาดะ	62+900 - 63+300 ทางหลัก - ขวาทาง	400	100	100			ผ่านไม่ได้	ไม่มีทางเลี่ยง
102	27 พ.ย. 67 16.10 น.	28 พ.ย. 67 06.40 น.	ยะลา	4065	บ้านเนียง - ยะหา	9+700 - 10+209 ซ้ายทาง - ขวาทาง	509	30	0				ยุติการรายงาน
103	27 พ.ย. 67 09.50 น.	28 พ.ย. 67 14.49 น.	สงขลาที่ 2 (นาหม่อม)	408	ปลักพ้อ - ด้านประกอบ(เขต แดนไทย/มาเลเซีย)	238+300 - 239+000 ทางหลัก - ซ้ายทาง	300	30	20			ผ่านได้	
104	27 พ.ย. 67 11.05 น.	28 พ.ย. 67 11.06 น.	นราธิวาส	4060	ตะโกละหะ - ศรีสาคร	49+700 - 49+800 ซ้ายทาง - ขวาทาง	100	80	70			ผ่านไม่ได้	ทางเสีย : 40580102,บช.4006
105	27 พ.ย. 67 11.34 น.	28 พ.ย. 67 15.13 น.	สงขลาที่ 2 (นาหม่อม)	408	ปลักพ้อ - ด้านประกอบ(เขต แดนไทย/มาเลเซีย)	230+600 - 230+900 ทางหลัก - ขวาทาง	300	23	23			ผ่านได้	
106	27 พ.ย. 67 11.34 น.	27 พ.ย. 67 15.40 น.	ยะลา	4273	ตะปิงดิง - สันกาลัง	5+450 - 5+470 ทางหลัก - ขวาทาง	20	ดินโคลนถล่ม					ยุติการรายงาน
107	27 พ.ย. 67 08.50 น.	27 พ.ย. 67 15.20 น.	ยะลา	4273	ตะปิงดิง - สันกาลัง	9+680 - 9+780 ทางหลัก - ซ้ายทาง	100	ดินโคลนถล่ม					ยุติการรายงาน
108	27 พ.ย. 67 13.32 น.	28 พ.ย. 67 06.48 น.	นราธิวาส	4055	จือมอ - สุคีริน	62+500 - 62+700 ทางหลัก - ซ้ายทาง	200	60	0				ยุติการรายงาน
109	27 พ.ย. 67 08.52 น.	27 พ.ย. 67 15.39 น.	ยะลา	4273	ตะปิงดิง - สันกาลัง	15+400 - 15+460 ทางหลัก - ซ้ายทาง	100	ดินโคลนถล่ม				ผ่านได้	
110	27 พ.ย. 67 15.00 น.	27 พ.ย. 67 15.48 น.	ยะลา	4066	โกตาบารู - บือเล็งใต้	0+200 - 0+300 ซ้ายทาง - ขวาทาง	100	20	20			ผ่านได้	
111	27 พ.ย. 67 11.44 น.	27 พ.ย. 67 14.52 น.	สงขลาที่ 2 (นาหม่อม)	408	ปลักพ้อ - ด้านประกอบ(เขต แดนไทย/มาเลเซีย)	232+300 - 233+650 ทางหลัก - ขวาทาง	13502	25	25			ผ่านได้	
112	27 พ.ย. 67 11.31 น.	28 พ.ย. 67 15.20 น.	สงขลาที่ 2 (นาหม่อม)	42	คลองแจะ - นาจวก	32+300 - 32+600 ซ้ายทาง - ขวาทาง	300	35	35			ผ่านไม่ได้	
113	27 พ.ย. 67 11.40 น.	27 พ.ย. 67 19.54 น.	ยะลา	4077	บาจู-บันนังสตา	12+350 - 12+800 ซ้ายทาง - ขวาทาง	450	50	0				ยุติการรายงาน
114	27 พ.ย. 67 15.30 น.	28 พ.ย. 67 05.52 น.	สตูล	406	ค่ายรวมมิตร - คลองขุด	72+400 - 72+800 ซ้ายทาง - ขวาทาง	400	13	0				ยุติการรายงาน
115	27 พ.ย. 67 8.30 น.	27 พ.ย. 67 16.04 น.	ยะลา	410	ตะปิงดิง-ป้อหิน	90+550 - 90+57 ทางหลัก - ซ้ายทาง	20	ดินโคลนถล่ม				ผ่านได้	
116	27 พ.ย. 67 11.50 น.	30 พ.ย. 67 06.38 น.	สงขลาที่ 2 (นาหม่อม)	408	ปลักพ้อ - ด้านประกอบ(เขต แดนไทย/มาเลเซีย)	226+400 - 227+100 ทางหลัก - ขวาทาง	700	35	0				ยุติการรายงาน
117	27 พ.ย. 67 10.50 น.	28 พ.ย. 67 15.01 น.	สงขลาที่ 2 (นาหม่อม)	408	ปลักพ้อ - ด้านประกอบ(เขต แดนไทย/มาเลเซีย)	239+900 - 240+750 ซ้ายทาง - ขวาทาง	850	40	40			ผ่านไม่ได้	
118	27 พ.ย. 67 15.00 น.	27 พ.ย. 67 20.31 น.	นราธิวาส	4084	ปูเต๊ะ - นราธิวาส	0+950 - 1+100 ทางหลัก - ซ้ายทาง	150	20	20			ผ่านได้	

ลำดับที่	วัน/เวลา (น้ำท่วม)	วัน/เวลา (ปัจจุบัน)	พ.ท.	หมายเลข ทางหลวง	ชื่อคอน	ระหว่าง กม. (น้ำท่วมปัจจุบัน)	ระยะทาง น้ำท่วม (ม.)	ระยะน้ำ สูงสุด (ซม.)	ระยะน้ำ ปัจจุบัน (ซม.)	ภาพน้ำท่วม		สถานะ / การจราจร	หมายเหตุ
										ขณะท่วม	ปัจจุบัน		
119	27 พ.ย. 67 15.45 น.	28 พ.ย. 67 15.07 น.	ปิดคานี	42	คอนยาง - บ้านดี	109+800 - 110+025 ทางหลัก - ซ้ายทาง	225	20	20			ผ่านได้	
120	27 พ.ย. 67 15.50 น.	28 พ.ย. 67 15.08 น.	ปิดคานี	42	คอนยาง - บ้านดี	110+500 - 110+700 ทางหลัก - ซ้ายทาง	200	10	10			ผ่านได้	
121	27 พ.ย. 67 14.20 น.	28 พ.ย. 67 08.28 น.	สงขลาที่ 1	4287	ท่าชะมวง - ควนลิ่ง	23+450 - 23+775 ทางหลัก - ขวาทาง	325	25	0				ยุติการรายงาน
122	27 พ.ย. 67 09.00 น.	27 พ.ย. 67 11.33 น.	ยะลา	4066	โคคาบารู - บือเล็งใต้	6+500 - 6+600 ทางหลัก - ขวาทาง	100	ไหลทางซ้รูต				ผ่านได้	
123	27 พ.ย. 67 10.00 น.	27 พ.ย. 67 19.34 น.	ยะลา	418	ป่าพ้อ - ท่าสาป	30+450 - 30+600 ทางหลัก - ขวาทาง	150	40	5			ผ่านได้	
124	27 พ.ย. 67 11.26 น.	28 พ.ย. 67 06.31 น.	ยะลา	409	ป่าพ้อ - ท่าสาป	30+600 - 31+900 ซ้ายทาง - ขวาทาง	1300	160	160			ผ่านไม่ได้	
125	27 พ.ย. 67 09.00 น.	27 พ.ย. 67 11.19 น.	ยะลา	4066	โคคาบารู - บือเล็งใต้	0+600 - 1+000 ทางหลัก - ขวาทาง	400	20	20			ผ่านได้	
126	27 พ.ย. 67 8.20 น.	27 พ.ย. 67 16.45 น.	ยะลา	4363	ดอนย - กำไต	1+400 - 1+500 ทางหลัก - ซ้ายทาง	100	คันทางทรุดตัว				ผ่านไม่ได้	
127	27 พ.ย. 67 09.00 น.	27 พ.ย. 67 11.12 น.	ยะลา	4060	กะรุปี - ตะโโปะหลอ	27+200 - 27+300 ซ้ายทาง - ขวาทาง	100	20	20			ผ่านได้	
128	27 พ.ย. 67 09.00 น.	27 พ.ย. 67 11.02 น.	ยะลา	4063	ป่ารามันแด - โคคาบารู	8+600 - 8+700 ซ้ายทาง - ขวาทาง	100	20	20			ผ่านได้	
129	27 พ.ย. 67 15.20 น.	28 พ.ย. 67 07.18 น.	สงขลาที่ 2 (นาหม่อม)	4243	สะเดา - สะทอน	22+400 - 22+485 ทางหลัก - ซ้ายทาง	85	คันทางสไลด์				ผ่านได้	
130	27 พ.ย. 67 17.22 น.	27 พ.ย. 67 19.57 น.	ปิดคานี	42	นางจก - คอนยาง	89+200 - 89+900 ซ้ายทาง - ขวาทาง	700	15	15			ผ่านได้	
131	27 พ.ย. 67 10.00 น.	27 พ.ย. 67 17.41 น.	ยะลา	410	ยะลา - ตะบิงตัง	51+800 - 52+500 ทางหลัก - ซ้ายทาง	700	30	0				ยุติการรายงาน
132	27 พ.ย. 67 17.30 น.	28 พ.ย. 67 11.02 น.	สงขลาที่ 2 (นาหม่อม)	4085	ปากน้ำเพา - ธารคีรี	6+850 - 8+000 ซ้ายทาง - ขวาทาง	1150	120	120			ผ่านไม่ได้	
133	27 พ.ย. 67 18.00 น.	27 พ.ย. 67 18.52 น.	ปิดคานี	4092	จะรังคตง - มายอ	21+075 - 21+075 ทางหลัก - ซ้ายทาง	-	คอสะพานซ้รูต					ยุติการรายงาน
134	27 พ.ย. 67 18.30 น.	28 พ.ย. 67 06.39 น.	นราธิวาส	4084	นราธิวาส - สะปอม	9+700 - 9+900 ทางหลัก - ซ้ายทาง	200	7	0				ยุติการรายงาน
135	27 พ.ย. 67 14.24 น.	28 พ.ย. 67 06.46 น.	นราธิวาส	4241	สุคีริน - ไอร์ตากอ	1+600 - 1+800 ทางหลัก - ซ้ายทาง	200	70	0				ยุติการรายงาน
136	27 พ.ย. 67 13.23 น.	28 พ.ย. 67 06.49 น.	นราธิวาส	4055	จิมอ - สุคีริน	63+800 - 64+000 ทางหลัก - ซ้ายทาง	200	40	0				ยุติการรายงาน
137	27 พ.ย. 67 14.19 น.	28 พ.ย. 67 08.40 น.	นราธิวาส	4241	สุคีริน - ไอร์ตากอ	15+270 - 15+310 ทางหลัก - ขวาทาง	40	40	40			ผ่านไม่ได้	ทางเลี่ยง ทล.41150101
138	27 พ.ย. 67 02.00 น.	28 พ.ย. 67 14.58 น.	ปิดคานี	410	ปิดคานี - ยะลา	15+572 - 15+622 ทางหลัก - ซ้ายทาง	90	35	35			ผ่านไม่ได้	
139	27 พ.ย. 67 19.00 น.	28 พ.ย. 67 06.29 น.	สงขลาที่ 2 (นาหม่อม)	408	ปลักพ้อ - ตำบลประกอบ (เขตแดนไทย/มาเลเซีย)	219+600 - 220+047 ซ้ายทาง - ขวาทาง	447	25	5			ผ่านได้	
140	27 พ.ย. 67 19.20 น.	28 พ.ย. 67 05.55 น.	สตูล	406	ค่ายรวมมิตร - คลองซุด	73+300 - 73+700 ทางหลัก - ขวาทาง	400	12	0				ยุติการรายงาน
141	27 พ.ย. 67 21.00 น.	27 พ.ย. 67 22.00 น.	สงขลาที่ 2 (นาหม่อม)	4085	ปากน้ำเพา - ธารคีรี	3+000 - 5+800 ทางหลัก - ขวาทาง	2800	30	30			ผ่านไม่ได้	
142	28 พ.ย. 67 01.10 น.	28 พ.ย. 67 05.56 น.	สตูล	406	ค่ายรวมมิตร - คลองซุด	74+750 - 75+600 ทางหลัก - ขวาทาง	150	10	10				ยุติการรายงาน

ลำดับที่	วัน/เวลา (นำท่วม)	วัน/เวลา (ปัจจุบัน)	พ.ท.	หมายเลข ทางหลวง	ชื่อคอน	ระหว่าง กม. (นำท่วมปัจจุบัน)	ระยะทาง น้ำท่วม (ม.)	ระยะน้ำ สูงสุด (ซม.)	ระยะน้ำ ปัจจุบัน (ซม.)	ภาพนำท่วม		สถานะ / การจราจร	หมายเหตุ
										ขณะท่วม	ปัจจุบัน		
143	27 พ.ย. 67 23.00 น.	28 พ.ย. 67 06.42 น.	ยะลา	410	บ่อหิน - เบตง	115+275 - 115+375 ทางหลัก - ขวาทาง	100		ดินโคลนถล่ม				ยุติการรายงาน
144	27 พ.ย. 67 23.00 น.	28 พ.ย. 67 11.18 น.	นราธิวาส	4321	มะนังดาเยอ - โคกสูง	0+100 - 3+127 ซ้ายทาง - ขวาทาง	3027	45	35			ผ่านไม่ได้	ทางเลี่ยง ทล.4055
145	28 พ.ย. 67 04.08 น.	28 พ.ย. 67 15.38 น.	สงขลาที่ 2 (นาหม่อม)	408	ปลักพ้อ - ตำบลประกอบ(เขต แดนไทย/มาเลเซีย)	213+500 - 215+100 ทางหลัก - ขวาทาง	1600	20	20			ผ่านได้	
146	28 พ.ย. 67 07.00 น.	30 พ.ย. 67 06.48 น.	นราธิวาส	42	ปูเคียะ - สะปอม	196+400 - 201+000 ทางหลัก - ขวาทาง	4600	30	0				ยุติการรายงาน
147	28 พ.ย. 67 07.47 น.	28 พ.ย. 67 14.45 น.	สงขลาที่ 2 (นาหม่อม)	4145	คลองแจะ - บาโรย	0+000 - 2+700 ซ้ายทาง - ขวาทาง	2700	50	50			ผ่านไม่ได้	
148	28 พ.ย. 67 07.10 น.	28 พ.ย. 67 14.43 น.	สงขลาที่ 2 (นาหม่อม)	4	พังลา - จุดผ่านแดนถาวร สะเตา(เขตแดนไทย/มาเลเซีย)	1278+800 - 1279+000 ซ้ายทาง - ขวาทาง	200	33	30			ผ่านได้	
149	27 พ.ย. 67 10.30 น.	28 พ.ย. 67 15.00 น.	นราธิวาส	4057	สุโงโกล - ปูเกะตา(เขต แดนไทย/มาเลเซีย)	6+000 - 9+000 ซ้ายทาง - ขวาทาง	3000	50	40			ผ่านไม่ได้	
150	28 พ.ย. 67 05.00 น.	28 พ.ย. 67 11.13 น.	นราธิวาส	42	ป่าเสม็ด - จุดผ่านแดนถาวรสุ โงโกล - ลก(เขตแดนไทย/ มาเลเซีย)	258+865 - 259+200 ทางหลัก - ซ้ายทาง	335	35	35			ผ่านไม่ได้	ทางเลี่ยง: วิ่งสวนทาง
151	28 พ.ย. 67 05.00 น.	28 พ.ย. 67 08.10 น.	สงขลาที่ 1	43	ปากช่อง - จะนะ	32+500 - 32+600 ทางหลัก - ซ้ายทาง	100	30	30			ผ่านได้	
152	27 พ.ย. 67 11.00 น.	28 พ.ย. 67 08.00 น.	ยะลา	4089	เตาปูน - ท่าสาป	0+000 - 1+825 ซ้ายทาง - ขวาทาง	1825		ไม่สามารถเข้าพื้นที่ได้			ผ่านไม่ได้	
153	27 พ.ย. 67 07.47 น.	28 พ.ย. 67 07.50 น.	ยะลา	4068	ลำโหม - ลำพะยา	0+000 - 6+258 ซ้ายทาง - ขวาทาง	1825		ไม่สามารถเข้าพื้นที่ได้			ผ่านไม่ได้	
154	28 พ.ย. 67 07.15 น.	29 พ.ย. 67 11.09 น.	นราธิวาส	4055	นราธิวาส - มะนังดาเยอ	2+800 - 5+000 ซ้ายทาง - ขวาทาง	2200	30	15			ผ่านได้	
155	27 พ.ย. 67 19.30 น.	28 พ.ย. 67 11.45 น.	นราธิวาส	4056	เขากง - โคกสูง	0+000 - 6+600 ซ้ายทาง - ขวาทาง	6600	40	40			ผ่านไม่ได้	
156	28 พ.ย. 67 08.00 น.	28 พ.ย. 67 08.27 น.	สงขลาที่ 1	408	ม่วงงาม - ฟุ้งหรีง	19+000 - 22+400 ทางหลัก - ขวาทาง	3400	8	8			ผ่านได้	
157	28 พ.ย. 67 08.00 น.	28 พ.ย. 67 08.27 น.	นราธิวาส	4057	สุโงโกล - ลก - ปูเกะตา(เขต แดนไทย/มาเลเซีย)	11+200 - 13+200 ซ้ายทาง - ขวาทาง	2000	110	110			ผ่านไม่ได้	เข้าทางหลวงหมายเลข4193
158	28 พ.ย. 67 05.00 น.	28 พ.ย. 67 08.38 น.	สงขลาที่ 1	408	ฟุ้งหรีง - ปลักพ้อ	197+100 - 200+000 ซ้ายทาง - ขวาทาง	2900	30	30			ผ่านได้	
159	28 พ.ย. 67 08.30น.	28 พ.ย. 67 08.45 น.	สงขลาที่ 1	4	เนินพิชัย - คลองหะ	1251+700 - 1252+000 ทางขนาน - ซ้ายทาง	300	30	30			ผ่านได้	
160	28 พ.ย. 67 07.30 น.	28 พ.ย. 67 09.18 น.	ยะลา	4077	ตะปิงคิง-บันนังสตา	12+400 - 12+850 ซ้ายทาง - ขวาทาง	450	30	30			ผ่านได้	
161	27 พ.ย. 67 22.02 น.	28 พ.ย. 67 09.12 น.	นราธิวาส	4055	จืออ - สุคีริน	60+500 - 61+100 ซ้ายทาง - ขวาทาง	600	50	50			ผ่านไม่ได้	ทางเลี่ยง ทล.41150101
162	28 พ.ย. 67 09.16 น.	28 พ.ย. 67 15.14 น.	ปัตตานี	43	ป่าต - มะพร้าวคันเดียว	87+100 - 88+900 ซ้ายทาง - ขวาทาง	1800	30	30			ผ่านได้	
163	28 พ.ย. 67 08.30 น.	30 พ.ย. 67 05.44 น.	สตูล	404	ละงู - ฉลุง	130+500 - 132+800 ทางหลัก - ซ้ายทาง	2300	30	15			ผ่านได้	
164	28 พ.ย. 67 08.30 น.	28 พ.ย. 67 09.51 น.	สงขลาที่ 1	43	ปากช่อง - จะนะ	34+409 - 35+800 ซ้ายทาง - ขวาทาง	1391	30	30			ผ่านได้	
165	28 พ.ย. 67 09.57 น.	28 พ.ย. 67 15.18 น.	ปัตตานี	43	ป่าต - มะพร้าวคันเดียว	76+500 - 77+800 ซ้ายทาง - ขวาทาง	1300	60	60			ผ่านไม่ได้	
166	28 พ.ย. 67 09.45 น.	28 พ.ย. 67 11.32 น.	สงขลาที่ 1	414	น้ำกระชาย - คองวง	0+000 - 1+500 ทางหลัก - ซ้ายทาง	1500	13	13			ผ่านได้	

ลำดับที่	วัน/เวลา (นำท่วม)	วัน/เวลา (ปัจจุบัน)	พ.ท.	หมายเลข ทางหลวง	ชื่อคอน	ระหว่าง กม. (นำท่วมปัจจุบัน)	ระยะทาง น้ำท่วม (ม.)	ระยะน้ำ สูงสุด (ซม.)	ระยะน้ำ ปัจจุบัน (ซม.)	ภาพนำท่วม		สถานะ / การจราจร	หมายเหตุ
										ขณะท่วม	ปัจจุบัน		
167	28 พ.ย. 67 10.00 น.	28 พ.ย. 67 10.05 น.	ยะลา	4066	โกตาบารู - ปือเล็งใต้	10+800 - 11+200 ซ้ายทาง - ขวาทาง	400	40	40			ผ่านไม่ได้	
168	28 พ.ย. 67 09.55 น.	28 พ.ย. 67 15.39 น.	สงขลาที่ 1	4287	ท่าชะมวง - ควนลิ่ง	16+500 - 17+300 ซ้ายทาง - ขวาทาง	800	25	0				ยุติการรายงาน
169	28 พ.ย. 67 10.30 น.	28 พ.ย. 67 15.09 น.	สงขลาที่ 1	408	ม่วงงาม - ฟุ้งหวัง	154+500 - 155+413 ทางหลัก - ขวาทาง	913	15	15			ผ่านได้	
170	28 พ.ย. 67 10.26 น.	28 พ.ย. 67 15.17 น.	ปัตตานี	43	ป่าต - มะพร้าวต้นเดี่ยว	91+000 - 92+000 ซ้ายทาง - ขวาทาง	1000	25	25			ผ่านได้	
171	28 พ.ย. 67 09.30 น.	28 พ.ย. 67 11.15 น.	ยะลา	410	ยะลา - ตะบิงคิงี	63+600 - 63+700 ทางหลัก - ซ้ายทาง	100	5	5			ผ่านได้	
172	28 พ.ย. 67 08.00 น.	28 พ.ย. 67 11.29 น.	สงขลาที่ 1	407	ควนหิน - เขารูปช้าง	21+000 - 22+500 ทางหลัก - ขวาทาง	1500	8	8			ผ่านได้	
173	28 พ.ย. 67 06.10 น.	28 พ.ย. 67 11.18 น.	นราธิวาส	42	สะปอม - ป่าเสม็ด	254+800 - 256+300 ทางหลัก - ซ้ายทาง	1500	100	100			ผ่านไม่ได้	ทางเลี่ยง พท.4012
174	28 พ.ย. 67 10.00 น.	30 พ.ย. 67 06.41 น.	นราธิวาส	42	กอดอ - ปูโต๊ะ	192+700 - 193+536 ซ้ายทาง - ขวาทาง	836	20	5			ผ่านได้	
175	28 พ.ย. 67 08.00 น.	28 พ.ย. 67 15.17 น.	สงขลาที่ 1	407	ควนหิน - เขารูปช้าง	21+000 - 22+500 ทางหลัก - ขวาทาง	1500	8	8			ผ่านได้	
176	28 พ.ย. 67 10.00 น.	28 พ.ย. 67 15.39 น.	สงขลาที่ 1	4	คลองทะเล - พังลา	1271+800 - 1272+500 ทางหลัก - ซ้ายทาง	700	25	25			ผ่านได้	
177	28 พ.ย. 67 11.00 น.	30 พ.ย. 67 06.27 น.	ปัตตานี	42	ป่าลิ - กอดอ	146+700 - 148+300 ซ้ายทาง - ขวาทาง	1600	ซ้ายทาง 35 ขวาทาง 40	ซ้ายทาง 35 ขวาทาง 40			ผ่านไม่ได้	ไม่มีทางเลี่ยง
178	28 พ.ย. 67 10.45 น.	28 พ.ย. 67 11.34 น.	ปัตตานี	418	งามเ - ยูโป	4+000 - 5+800 ซ้ายทาง - ขวาทาง	1800	10	10			ผ่านได้	
179	28 พ.ย. 67 11.30 น.	28 พ.ย. 67 14.51 น.	ปัตตานี	42	คองยาง - บ้านดี	102+700 - 104+500 ซ้ายทาง - ขวาทาง	1800	25	25			ผ่านได้	
180	28 พ.ย. 67 11.00 น.	28 พ.ย. 67 12.30 น.	สงขลาที่ 1	4309	สามแยกทุ่งหวัง - สงขลา	7+200 - 8+000 ทางหลัก - ซ้ายทาง	800	20	20			ผ่านได้	
181	28 พ.ย. 67 12.20 น.	28 พ.ย. 67 18.30 น.	สตูล	406	ปากจำ - ค่ายรวมมิตร	13+400 - 13+450 ซ้ายทาง - ขวาทาง	50	10	0				ยุติการรายงาน
182	28 พ.ย. 67 11.00 น.	28 พ.ย. 67 13.27 น.	สงขลาที่ 1	408	ฟุ้งหวัง - ปลักท้อ	178+080 - 180+000 ซ้ายทาง - ขวาทาง	1920	20	20			ผ่านได้	
183	28 พ.ย. 67 13.36 น.	28 พ.ย. 67 13.27 น.	ยะลา	4325	ป่าบาง - จุฬารณณ์พัฒนา10	4+450 - 4+500 ซ้ายทาง - ขวาทาง	50	ดินโคลนถล่ม				ผ่านได้	
184	28 พ.ย. 67 10.10 น.	28 พ.ย. 67 12.26 น.	นราธิวาส	4058	มะรือโ - รือสาชะ	22+585 - 22+600 ทางหลัก - ขวาทาง	15	ท่อ คสล. และคันทางชำรุด				ผ่านได้	
185	28 พ.ย. 67 12.27 น.	28 พ.ย. 67 12.31 น.	นราธิวาส	4060	ตะโล๊ะทะเลอ - ศรีสาคร	52+210 - 52+240 ซ้ายทาง - ขวาทาง	30	10	10			ผ่านได้	
186	28 พ.ย. 67 13.32 น.	28 พ.ย. 67 13.34 น.	ยะลา	4272	ยี่อเน็ง - คลองชิง	16+400 - 16+500 ทางหลัก - ซ้ายทาง	100	คันทางชำรุด					ยุติการรายงาน
187	28 พ.ย. 67 5.36 น.	28 พ.ย. 67 13.30 น.	ยะลา	410	ตะบิงคิงี-บ่อหิน	92+200 - 92+250 ทางหลัก - ขวาทาง	50	Black Slope Slupe					ยุติการรายงาน
188	28 พ.ย. 67 07.19 น.	28 พ.ย. 67 13.19 น.	ยะลา	4272	ยี่อเน็ง - คลองชิง	9150 - 9+175 ทางหลัก - ขวาทาง	25	คันทางชำรุด					ยุติการรายงาน
189	28 พ.ย. 67 08.05 น.	28 พ.ย. 67 13.05 น.	ยะลา	4272	ยี่อเน็ง - คลองชิง	13+600 - 13+625 ซ้ายทาง - ขวาทาง	25	Black Slope Slupe					ยุติการรายงาน
190	28 พ.ย. 67 05.44 น.	28 พ.ย. 67 12.53 น.	ยะลา	4176	ปะแต - บาละ	13+800 - 13+900 ทางหลัก - ขวาทาง	100	ดินโคลนถล่ม					ยุติการรายงาน

ลำดับที่	วัน/เวลา (น้ำท่วม)	วัน/เวลา (ปัจจุบัน)	พ.ท.	หมายเลข ทางหลวง	ชื่อคอน	ระหว่าง กม. (น้ำท่วมปัจจุบัน)	ระยะทาง น้ำท่วม (ม.)	ระยะน้ำ สูงสุด (ซม.)	ระยะน้ำ ปัจจุบัน (ซม.)	ภาพน้ำท่วม		สถานะ / การจราจร	หมายเหตุ
										ขณะท่วม	ปัจจุบัน		
191	28 พ.ย. 67 05.37 น.	28 พ.ย. 67 12.41 น.	ยะลา	4176	ปะแต - บาสะ	7+600 - 7650 ทางหลัก - ขวาทง	50	ดินโคลนถล่ม					ยุติการรายงาน
192	28 พ.ย. 67 14.22 น.	30 พ.ย. 67 06.25 น.	ปัตตานี	42	ป่าลิต - กอตอ	149+200 - 152+600 ซ้ายทาง - ขวาทง	3400	ซ้ายทาง 35 cm ขวาทง 55 cm	ซ้ายทาง 35 cm ขวาทง 55 cm			ผ่านไม่ได้	ไม่มีทางเลี่ยง
193	28 พ.ย. 67 14.09 น.	30 พ.ย. 67 06.23 น.	ปัตตานี	42	ป่าลิต - กอตอ	156+100 - 157+300 ซ้ายทาง - ขวาทง	1200	ซ้ายทาง 40 cm ขวาทง 55 cm	ซ้ายทาง 40 cm ขวาทง 55 cm			ผ่านไม่ได้	ไม่มีทางเลี่ยง
194	28 พ.ย. 67 12.00 น.	30 พ.ย. 67 05.17 น.	ปัตตานี	4075	ตอหลัง - บ้านนอก	3+500 - 4+200 ซ้ายทาง - ขวาทง	700	45	45			ผ่านไม่ได้	ใช้ทางหลวงหมายเลข 4061
195	28 พ.ย. 67 12.00 น.	28 พ.ย. 67 19.45 น.	ปัตตานี	42	บ้านดี - ป่าลิต	134+200 - 135+500 ทางขนาน - ขวาทง	1300	20	0				ยุติการรายงาน
196	28 พ.ย. 67 13.00 น.	28 พ.ย. 67 19.35 น.	สงขลาที่ 1	408	ฟุ้งหรั่ง - ปลักท้อ	183+500 - 183+800 ทางหลัก - ขวาทง	300	20	0				ยุติการรายงาน
197	28 พ.ย. 67 07.40 น.	28 พ.ย. 67 15.14 น.	ยะลา	4273	ตะบิงดิง - สันกาหลง	9+800 - 10+100 ทางหลัก - ขวาทง	300	Black Slope Slupe				ผ่านได้	
198	28 พ.ย. 67 07.57 น.	28 พ.ย. 67 15.11 น.	ยะลา	4273	ตะบิงดิง - สันกาหลง	9+400 - 9+460 ทางหลัก - ขวาทง	60	Black Slope Slupe				ผ่านได้	
199	28 พ.ย. 67 12.34 น.	30 พ.ย. 67 05.08 น.	ปัตตานี	42	บ้านดี - ป่าลิต	119+200 - 119+300 ทางหลัก - ขวาทง	100	19	19			ผ่านได้	
200	28 พ.ย. 67 15.30 น.	30 พ.ย. 67 05.44 น.	ปัตตานี	4092	จะริงคาดง - มายอ	17+000 - 19+800 ซ้ายทาง - ขวาทง	2800	30	30			ผ่านได้	
201	28 พ.ย. 67 14.42 น.	28 พ.ย. 67 14.44 น.	ยะลา	4273	ตะบิงดิง - สันกาหลง	3+100 - 3+200 ทางหลัก - ขวาทง	100	Black Slope Slupe					ยุติการรายงาน
202	28 พ.ย. 67 17.22 น.	29 พ.ย. 67 08.41 น.	ปัตตานี	42	นางจก - คอนยาง	89+000 - 90+000 ซ้ายทาง - ขวาทง	1000	70	70			ผ่านไม่ได้	ไม่มีทางเลี่ยง
203	29 พ.ย. 67 07.45 น.	29 พ.ย. 67 08.01 น.	ปัตตานี	42	ป่าลิต - กอตอ	149+900 - 149+950 ทางหลัก - ซ้ายทาง	50	โคลนทานข้าวตุค				ผ่านไม่ได้	ไม่มีทางเลี่ยง
204	29 พ.ย. 67 08.55 น.	29 พ.ย. 67 09.00 น.	สงขลาที่ 2 (นาหม่อม)	42	คลองแจะ - นาจวก	62+400 - 63+000 ซ้ายทาง - ขวาทง	600	50	50			ผ่านไม่ได้	ไม่มีทางเลี่ยง
205	29 พ.ย. 67 08.45 น.	30 พ.ย. 67 05.56 น.	สงขลาที่ 2 (นาหม่อม)	43	จะนะ - ปานด	66+200 - 66+800 ซ้ายทาง - ขวาทง	600	100	100			ผ่านไม่ได้	ไม่มีทางเลี่ยง
206	27 พ.ย. 67 12.00 น.	29 พ.ย. 67 07.47 น.	นราธิวาส	4168	ตันไทร - ปลูกาสาเมะ	0+000 - 1+125 ซ้ายทาง - ขวาทง	1125	100	100			ผ่านไม่ได้	ทางเลี่ยง ทล.00420301
207	30 พ.ย. 67 05.10 น.	30 พ.ย. 67 05.49 น.	สตูล	406	ปากจำ - ค่ายรวมมิตร	24+000 - 25+100 ทางหลัก - ขวาทง	1100	10	10			ผ่านได้	
208	29 พ.ย. 67 03.30 น.	30 พ.ย. 67 05.37 น.	สตูล	406	ปากจำ - ค่ายรวมมิตร	22+600 - 23+400 ซ้ายทาง - ขวาทง	800	15	15			ผ่านได้	
209	29 พ.ย. 67 03.30 น.	30 พ.ย. 67 05.33 น.	สตูล	406	ปากจำ - ค่ายรวมมิตร	21+300 - 21+500 ซ้ายทาง - ขวาทง	200	20	20			ผ่านได้	
210	29 พ.ย. 67 02.15 น.	29 พ.ย. 67 18.15 น.	สตูล	406	ค่ายรวมมิตร - คลองซุด	76+100 - 76+450 ทางหลัก - ขวาทง	350	15	0				ยุติการรายงาน
211	28 พ.ย. 67 13.30 น.	30 พ.ย. 67 05.20 น.	ปัตตานี	42	บ้านดี - ป่าลิต	118+800 - 118+900 ทางหลัก - ขวาทง	100	45	45			ผ่านได้	
212	28 พ.ย. 67 13.59 น.	30 พ.ย. 67 05.13 น.	ปัตตานี	42	บ้านดี - ป่าลิต	113+700 - 113+900 ทางหลัก - ขวาทง	200	10	5			ผ่านได้	
213	28 พ.ย. 67 14.10 น.	30 พ.ย. 67 05.15 น.	ปัตตานี	42	บ้านดี - ป่าลิต	124+200 - 124+500 ทางหลัก - ซ้ายทาง	300	15	15			ผ่านได้	
214	28 พ.ย. 67 15.20 น.	30 พ.ย. 67 06.44 น.	นราธิวาส	4066	บือเล็งใต้ - บ้านทอน	48+500 - 49+500	1000	35	30			ผ่านได้	

ลำดับที่	วัน/เวลา (นำท่วม)	วัน/เวลา (ปัจจุบัน)	พ.ท.	หมายเลข ทางหลวง	ชื่อคอน	ระหว่าง กม. (นำท่วมปัจจุบัน)	ระยะทาง นำท่วม (ม.)	ระยะน้ำ สูงสุด (ซม.)	ระยะน้ำ ปัจจุบัน (ซม.)	ภาพนำท่วม		สถานะ / การจราจร	หมายเหตุ
										ขณะท่วม	ปัจจุบัน		
215	28 พ.ย. 67 20.05 น.	30 พ.ย. 67 06.21 น.	ปิดคานี้	42	ป่าลัด - กอดอ	146+000 - 146+700 ซ้ายทาง - ขวาทาง	700	ซ้าย 35 ซม. ขวา 40 ซม.	ซ้าย 35 ซม. ขวา 40 ซม.			ผ่านไม่ได้	ไม่มีทางเลี่ยง
216	28 พ.ย. 67 23.30 น.	30 พ.ย. 67 04.02 น.	สงขลาที่ 1	4	เนินพิชัย - คลองหะ	1255+900 - 1256+400 ซ้ายทาง - ขวาทาง	500	50	30			ผ่านได้	
217	28 พ.ย. 67 16.34 น.	30 พ.ย. 67 04.56 น.	ปิดคานี้	410	ปิดคานี้ - ยะลา	2+750 - 4+900 ซ้ายทาง - ขวาทาง	2150	50	50			ผ่านไม่ได้	ใช้ทางหลวงหมายเลข 0043
218	28 พ.ย. 67 16.00 น.	30 พ.ย. 67 04.55 น.	ปิดคานี้	4061	ยะรัง - สะก้า	12+900 - 13+300 ซ้ายทาง - ขวาทาง	400	34	5			ผ่านได้	
219	29 พ.ย. 67 16.30 น.	30 พ.ย. 67 04.54 น.	ปิดคานี้	4071	วังพญา - พิเทน	13+248 - 21+900 ซ้ายทาง - ขวาทาง	8652	50	50			ผ่านไม่ได้	ไม่มีทางเลี่ยง
220	29 พ.ย. 67 16.42 น.	30 พ.ย. 67 05.02 น.	ปิดคานี้	42	บ้านดี - ปาลิส	126+700 - 128+100 ทางหลัก - ขวาทาง	1400	20	5			ผ่านได้	
221	29 พ.ย. 67 15.46 น.	30 พ.ย. 67 05.05 น.	ปิดคานี้	4061	สะก้า - ปะนาละ	31+950 - 32+150 ซ้ายทาง - ขวาทาง	200	10	10			ผ่านได้	
222	27 พ.ย. 67 15.00 น.	30 พ.ย. 67 06.46 น.	นราธิวาส	4084	ปู่๊ะ - นราธิวาส	1+000 - 1+100 ซ้ายทาง - ขวาทาง	100	5	5			ผ่านได้	
223	28 พ.ย. 67 16.25 น.	30 พ.ย. 67 06.49 น.	นราธิวาส	4066	ปือเล็งใต้ - บ้านทอน	51+800 - 52+900 ซ้ายทาง - ขวาทาง	1100	50	15			ผ่านได้	
224	28 พ.ย. 67 07.15 น.	30 พ.ย. 67 10.55 น.	นราธิวาส	4055	นราธิวาส - มะบังดาบอ	3+000 - 3+500 ทางหลัก - ขวาทาง	500	10	10			ผ่านได้	
225	29 พ.ย. 67 06.13 น.	30 พ.ย. 67 07.11 น.	นราธิวาส	4207	สุคีริน - ใต้มะ	4+800 - 4+830 ซ้ายทาง - ขวาทาง	30	ท้องขรุขระ				ผ่านไม่ได้	ทางเลี่ยง ถนนเทศบาล เข้าถนน อบต.
226	29 พ.ย. 67 06.10 น.	30 พ.ย. 67 07.05 น.	นราธิวาส	42	กอดอ - ปู่๊ะ	162+100 - 162+800 ซ้ายทาง - ขวาทาง	700	25	20			ผ่านได้	
227	29 พ.ย. 67 08.55 น.	30 พ.ย. 67 07.15 น.	สงขลาที่ 2 (นาหม่อม)	42	คลองแจะ - นาจวก	62+125 - 62+300 ซ้ายทาง - ขวาทาง	175	35 - 40	0			ผ่านได้	
228	29 พ.ย. 67 15.00 น.	30 พ.ย. 67 12.59 น.	สงขลาที่ 2 (นาหม่อม)	4085	ปากน้ำเพา - ฮารคีรี	1+000 - 3+000 ซ้ายทาง - ขวาทาง	2000	40	0			ผ่านได้	
229	30 พ.ย. 67 07.31 น.	30 พ.ย. 67 12.52 น.	ยะลา	4077	บาจู-บันนังสตา	11+370 - 11+420 ทางหลัก - ซ้ายทาง	50	คันทางขรุขระ				ผ่านได้	

ข้อมูล ณ วันที่ 30 พ.ย. 67 เวลา 13.30 น.

จำนวนสายทางที่เกิดภัยพิบัติทั้งหมด จำนวน 49 สายทาง 229 จุด

แนวทางหลวง	น้ำท่วม (จุด)	ดินสไลด์ (จุด)	คอสะพาน ชำรุด	ผ่านได้ (จุด)	ผ่านไม่ได้ (จุด)	ยุติการรายงาน (จุด)	ไม่ยุติการรายงาน (จุด)
สทล.18	1	-	-	1	-	1	-
สงขลาที่ 1	31	-	-	31	-	14	17
ยะลา	32	23	-	46	9	29	26
ปัตตานี	51	-	5	40	16	21	35
นราธิวาส	42	4	-	29	17	9	37
สตูล	9	-	-	9	-	5	4
สงขลาที่ 2 (นาหม่อม)	29	2	-	22	9	7	24
รวม	195	29	5	178	51	86	143